LINEA ESISTENTE

OPERE RILEVATE

REVISIONI N.	DATA	DESCRIZIONE	ELABORATO	VERIFICATO	APPROVATO

TIPOLOGIA DELL'ELABORATO	CODIFICA DELL'ELABORATO	Terna Rete Elettrica Nazionale

PROGETTO

RICAVATO DAL DOC. TERNA

CLASSIFICAZIONE DI SICUREZZA

TITOLO

ELETTRODOTTO 150 KV SORGENTE – FURNARI

PLANIMETRIA CATASTALE

TRATTA C.P. SORGENTE – PALO 25

NOME DEL FILE	SCALA CAD	FORMATO	SCALA	FOGLIO
	1 unità = 2		1:2000	/

Questo documento contiene informazioni di proprietà Terna S.p.A. e deve essere utilizzato esclusivamente dal destinatario in relazione alle finalità per le quali è stato ricevuto. E' vietata qualsiasi forma di riproduzione o di divulgazione senza l'esplicito consenso di Terna S.p.A.

This document contains information proprietary to Terna S.p.A. and it will have to be used exclusively for the purposes for which it has been furnished. Whichever shape of spreading or reproduction without the written permission of Terna S.p.A. is prohibit.

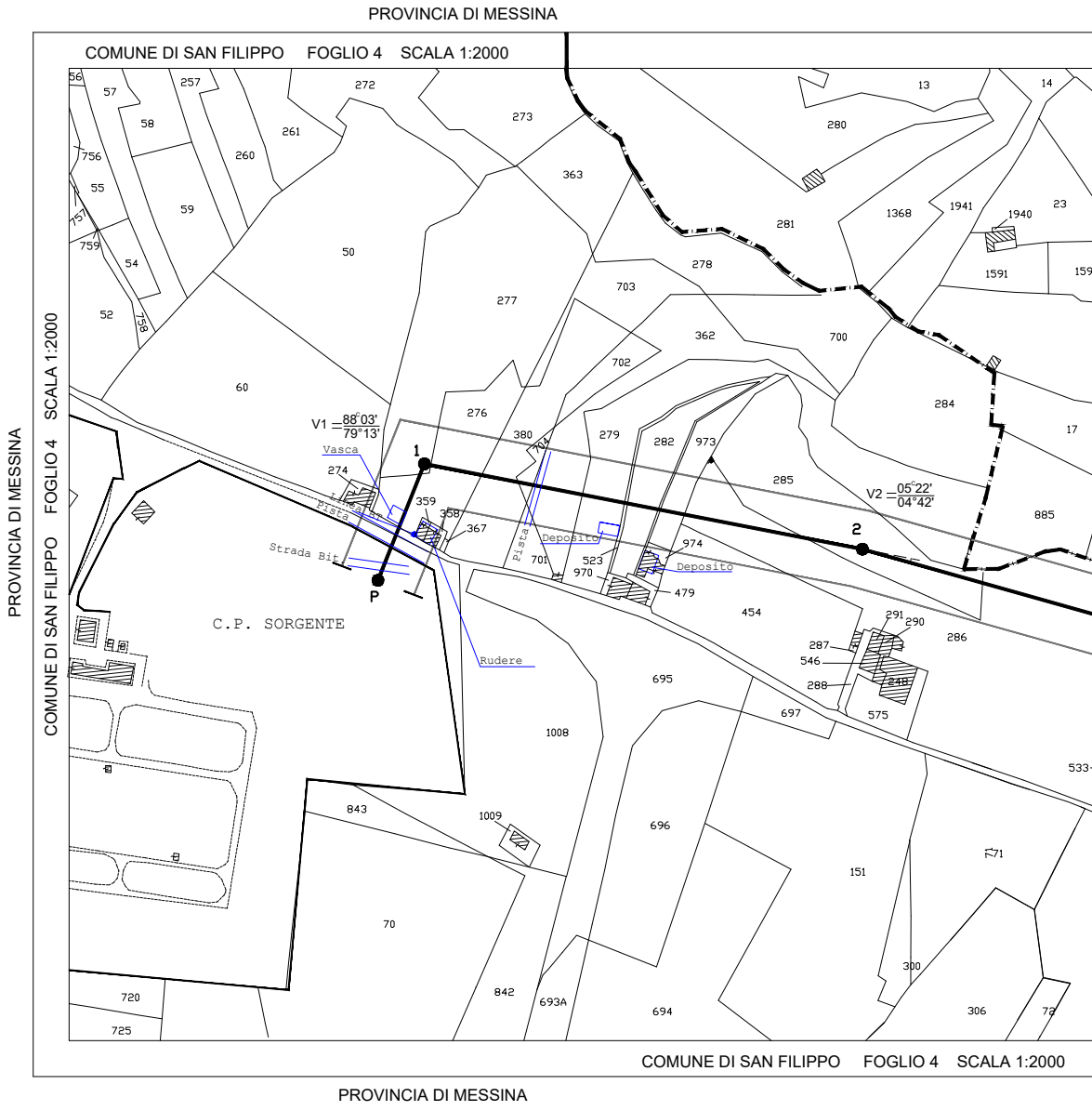
PROVINCIA DI MESSINA
COMUNE DI SAN FILIPPO FOGLIO 4 SCALA 1:2000
PROVINCIA DI MESSINA
COMUNE DI SAN FILIPPO FOGLIO 4 SCALA 1:2000
V1 = 88°03' 79°13'
V2 = 05°22' 04°42'
1
2
P
C.P. SORGENTE
Vasca
Linea
Pista
Strada Bit
Pista
Deposito
Deposito
Rudere
56
57
58
257
272
273
261
260
756
55
59
757
759
54
52
758
50
60
363
277
703
278
280
13
14
281
1368
1941
1940
23
1591
159
362
700
702
276
380
274
704
279
282
973
285
284
17
885
359
358
367
701
523
970
974
479
454
291
290
287
546
288
286
248
697
575
533
695
1008
843
1009
696
151
71
70
300
842
693A
694
306
72
720
725

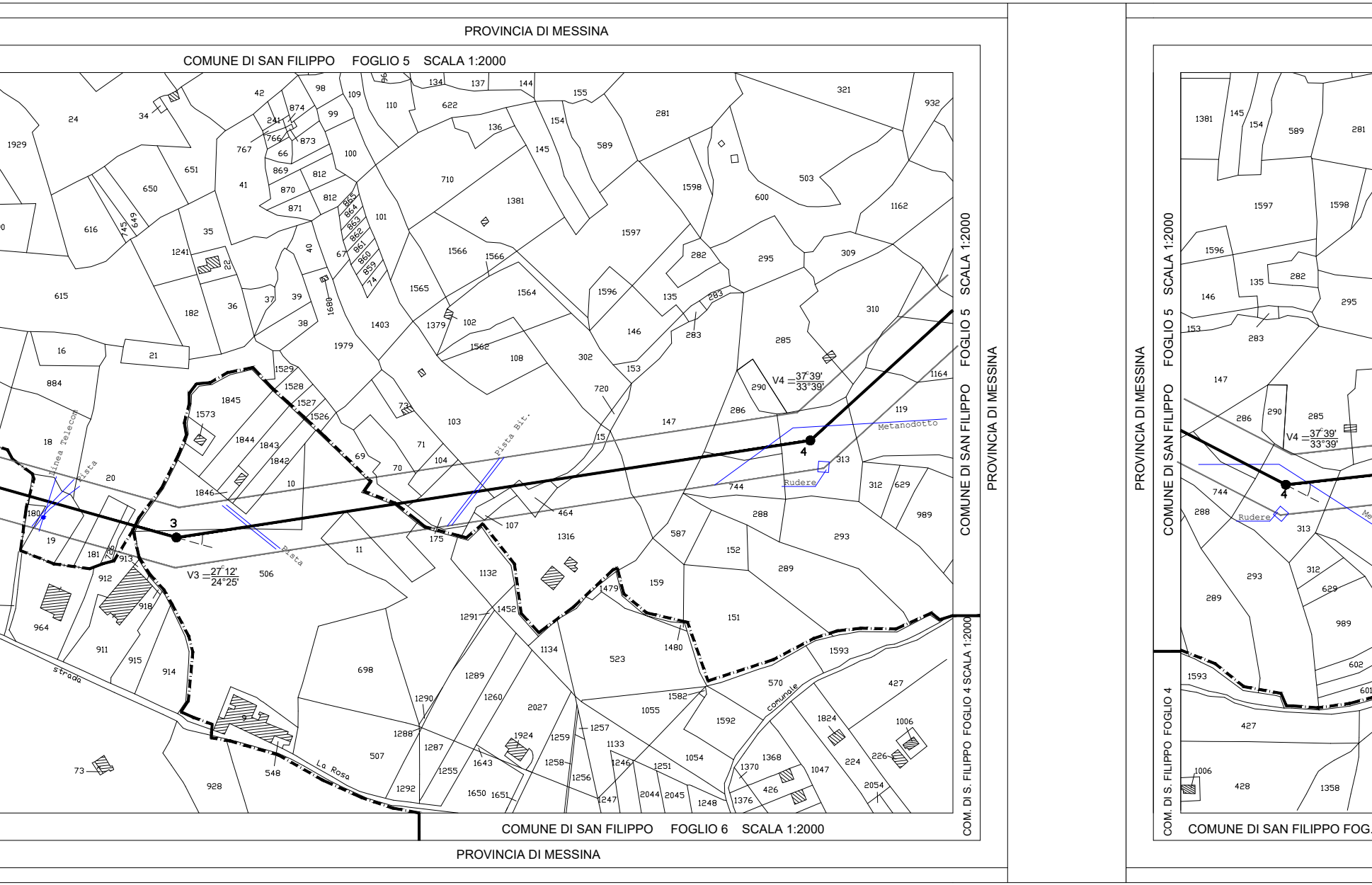
PROVINCIA DI MESSINA
COMUNE DI SAN FILIPPO FOGLIO 5 SCALA 1:2000
COMUNE DI SAN FILIPPO FOGLIO 5 SCALA 1:2000
PROVINCIA DI MESSINA
COM. DI S. FILIPPO FOGLIO 4 SCALA 1:2000
COMUNE DI SAN FILIPPO FOGLIO 6 SCALA 1:2000
PROVINCIA DI MESSINA
V3 = 27°12' / 24°25'
V4 = 37°39' / 33°39'
3
4
Linea Telecom
Pista
Pista
Pista Bit.
Metanodotto
Rudere
strada
comunale
La Rosa
1929
24
34
42
98
109
96
134
137
144
155
321
932
874
241
99
110
622
136
154
281
766
873
767
66
100
145
589
869
812
650
651
710
503
41
870
812
1381
1598
600
1162
616
745
649
871
865
864
863
862
861
860
859
74
101
35
1241
22
40
67
1566
1566
1597
282
295
309
1565
1564
615
182
36
37
39
1680
1379
102
1596
135
283
310
38
1403
283
285
16
21
1979
1562
108
146
302
1164
884
1529
1528
1845
1573
153
720
290
286
1527
1526
73
103
147
119
18
1844
1843
1842
15
71
69
104
70
313
20
1846
10
744
312
629
180
464
288
989
3
107
293
19
181
913
175
1316
587
152
11
912
506
1132
289
159
918
964
1479
1452
151
1291
911
915
914
1134
523
1480
1593
698
1289
1290
1260
2027
570
1582
427
1055
1824
1006
1592
1288
1924
1257
1259
507
1287
1133
1368
1054
73
548
1255
1643
1258
1246
1251
1370
1047
224
226
928
1256
2054
1292
1650
1651
1247
2044
2045
1248
1376
426
COMUNE DI SAN FILIPPO FOGLIO 5 SCALA 1:2000
PROVINCIA DI MESSINA
COM. DI S. FILIPPO FOGLIO 4
COMUNE DI SAN FILIPPO FOG
1381
145
154
589
281
1597
1598
1596
282
146
135
295
153
283
147
286
290
285
744
288
313
293
312
629
289
989
602
601
1593
427
1006
428
1358

PROVINCIA DI MESSINA

PROVINCIA DI MESSIN

COMUNE DI SAN FILIPPO FOGLIO 5 SCALA 1:2000

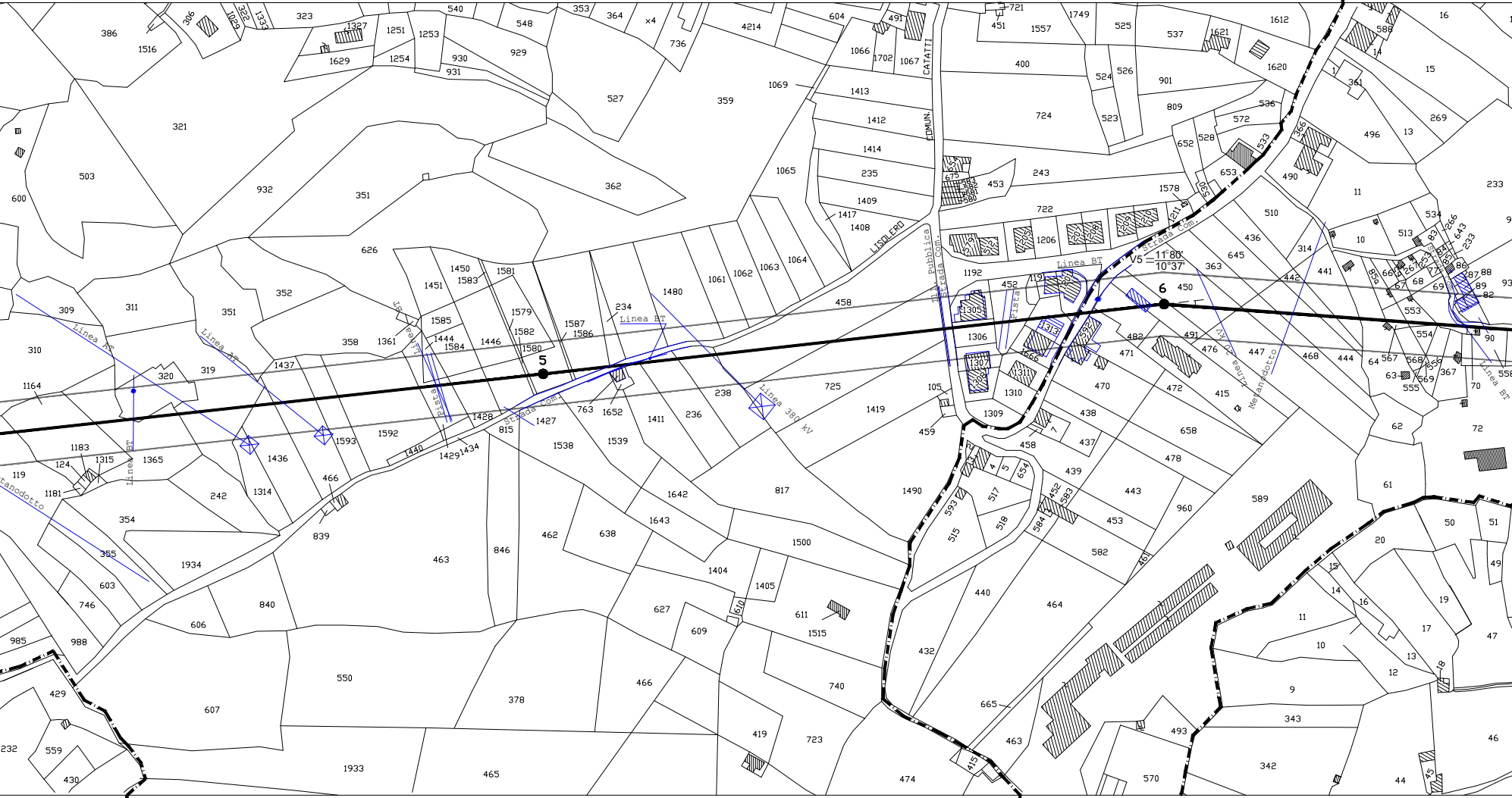

5
6
V5
11°80'
10°37'
Linea AT
Linea BT
Linea 380 kV
Strada Com.
Strada Com. Pubblica
Pista
CATATTI
COMUN.
LISOLERO
Metanodotto

6 SCALA 1:2000

COMUNE DI SAN FILIPPO FOGLIO 4 SCALA 1:2000

COMU

PROVINCIA DI MESSINA

COMUNE DI PACE DEL MELA   FOGLIO 13   SCALA 1:2000

COMUNE DI SANTA LUCIA DEL MELA   FOGLIO 13

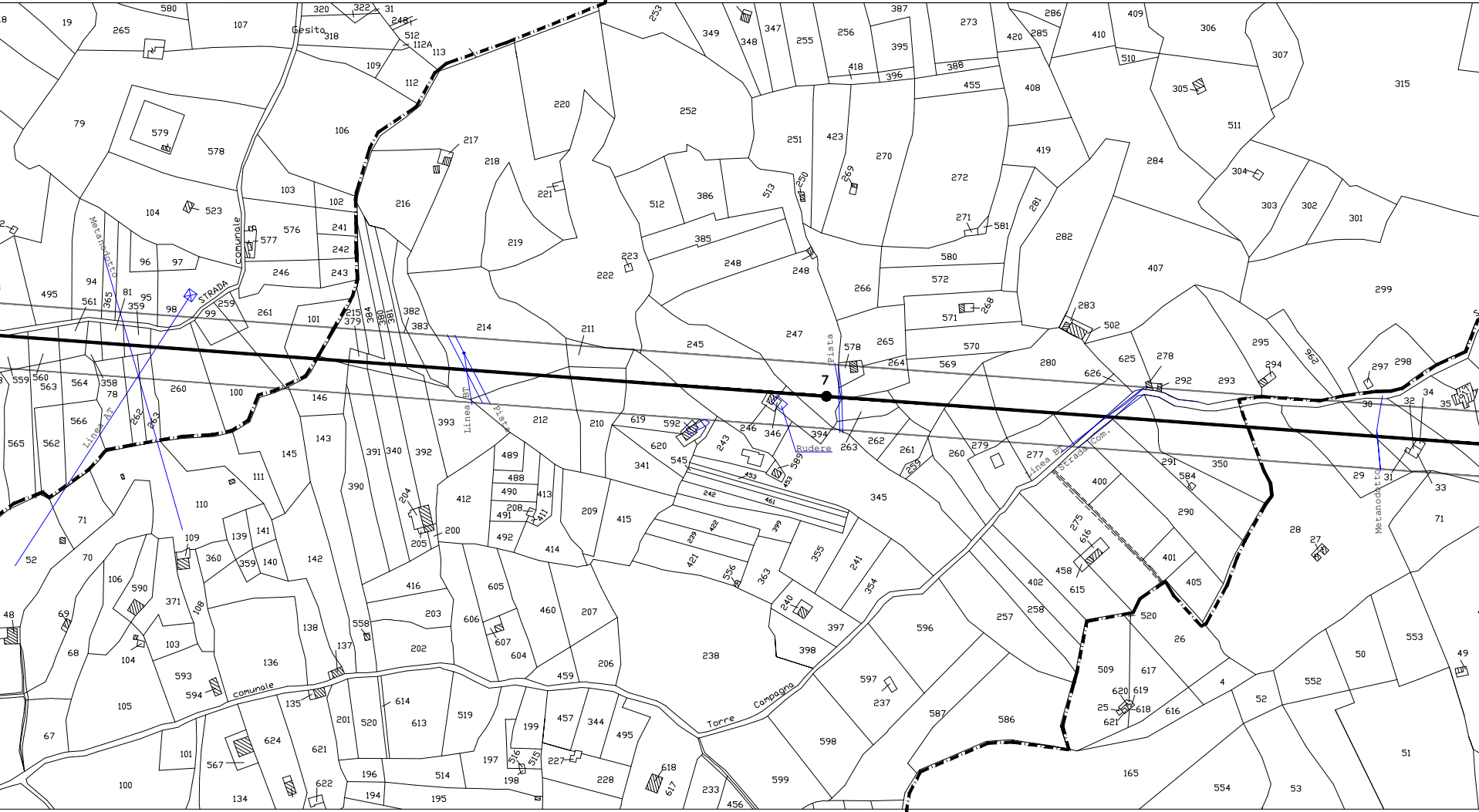
Gesito
STRADA
comunale
Metanodotto
Linea AT
Linea BT
Pista
Rudere
Strada Com.
Torre Campagna
7

UNE DI SANTA LUCIA DEL MELA   FOGLIO 13   SCALA 1:2000

COMUNE DI SANTA L

PROVINCIA DI MESSINA

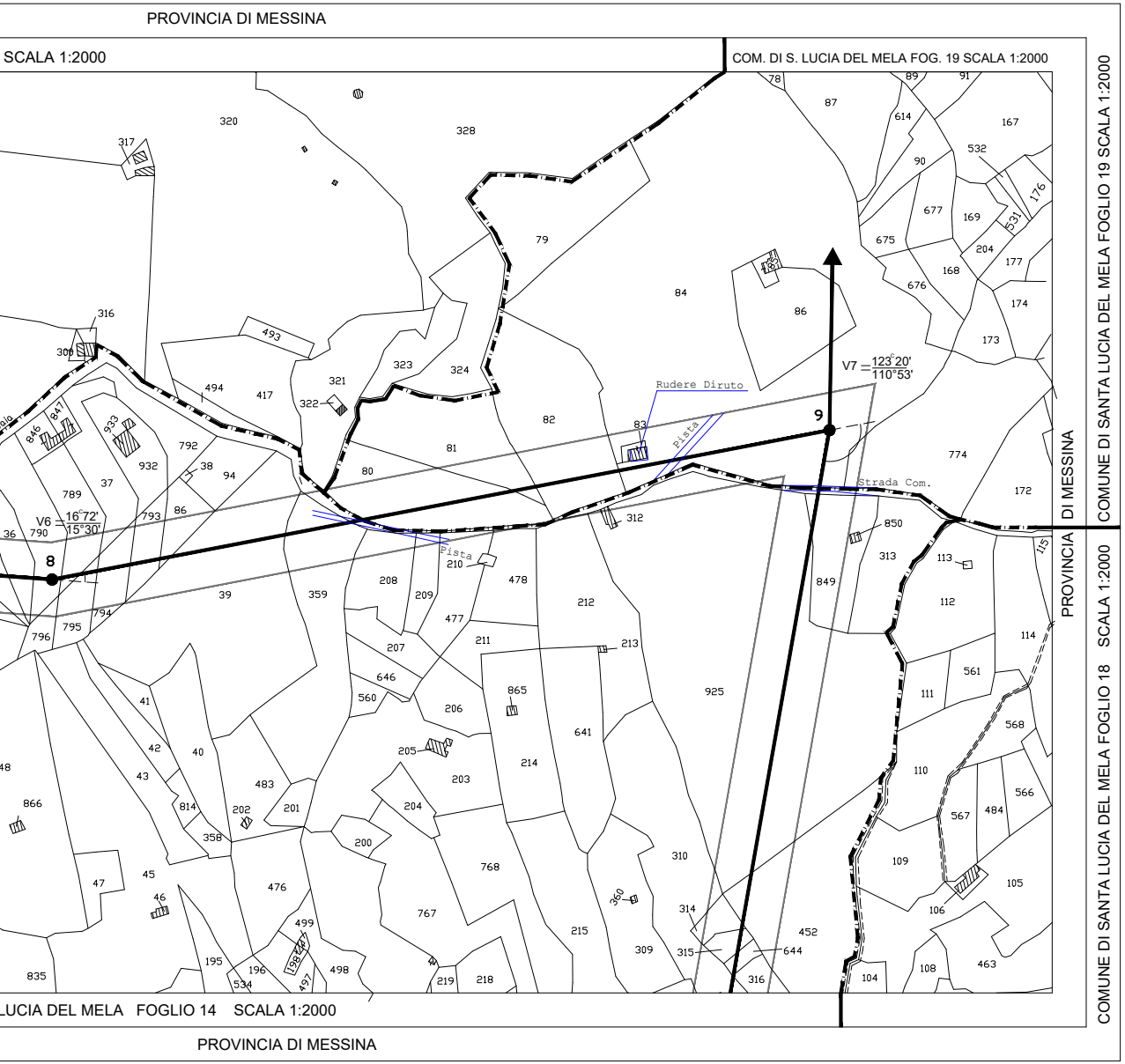
PROVINCIA DI MESSINA
SCALA 1:2000
COM. DI S. LUCIA DEL MELA FOG. 19 SCALA 1:2000
COMUNE DI SANTA LUCIA DEL MELA FOGLIO 19 SCALA 1:2000
PROVINCIA DI MESSINA
COMUNE DI SANTA LUCIA DEL MELA FOGLIO 18 SCALA 1:2000
LUCIA DEL MELA FOGLIO 14 SCALA 1:2000
PROVINCIA DI MESSINA
Rudere Diruto
Pista
Pista
Strada Com.
V7 = 123°20' / 110°53'
V6 = 16°72' / 15°30'
8
9

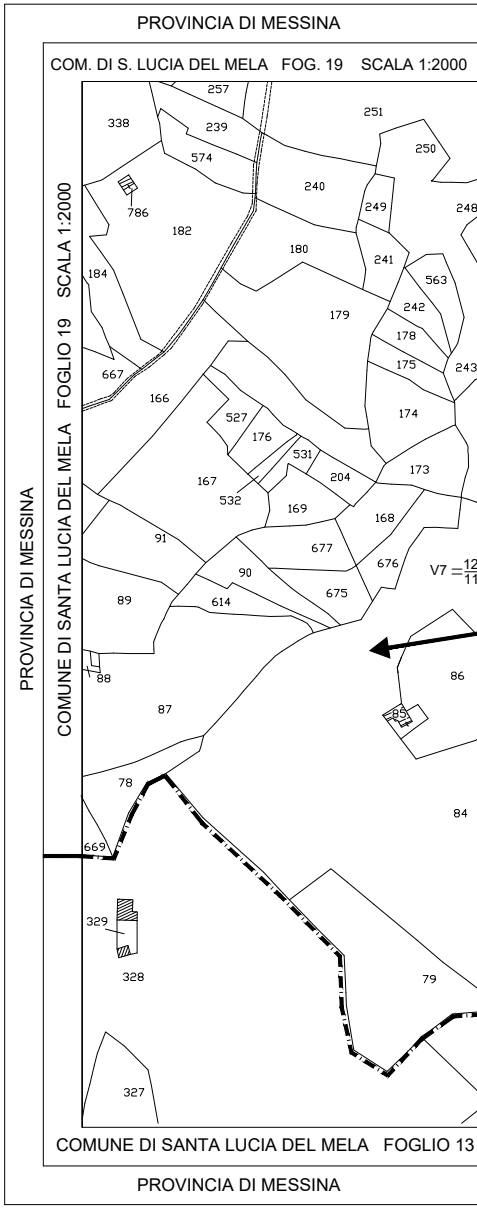
PROVINCIA DI MESSINA
COM. DI S. LUCIA DEL MELA FOG. 19 SCALA 1:2000
COMUNE DI SANTA LUCIA DEL MELA FOGLIO 19 SCALA 1:2000
PROVINCIA DI MESSINA
COMUNE DI SANTA LUCIA DEL MELA FOGLIO 13
PROVINCIA DI MESSINA
V7 = 12

PROVINCIA DI MESSINA

COMUNE DI SANTA LUCIA DEL MELA   FOGLIO 18   SCALA 1:2000

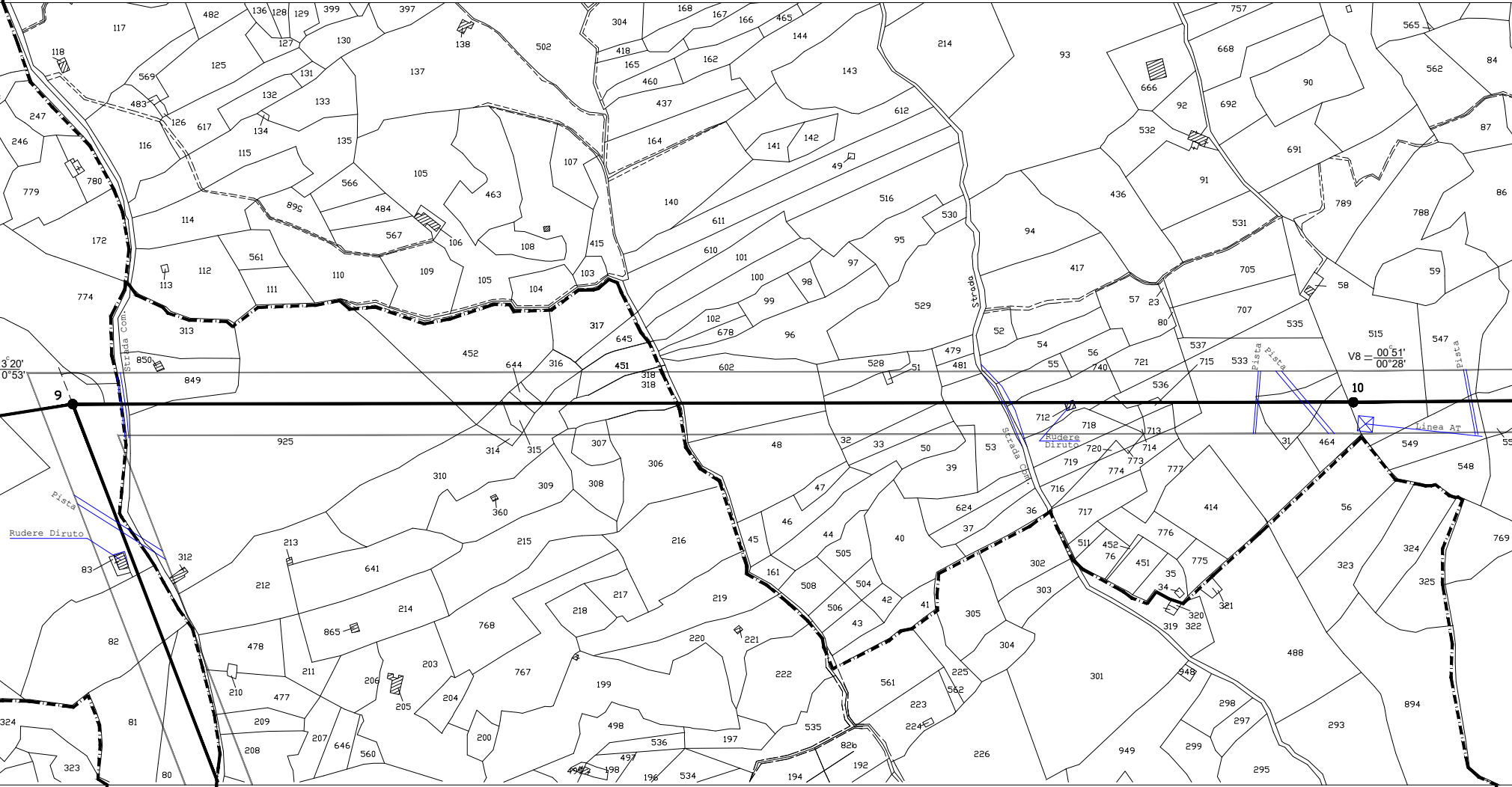
3°20'
0°53'
9
10
V8 = 00°51' / 00°28'
Strada Com.
Strada
Strada Com.
Pista
Pista
Pista
Pista
Rudere Diruto
Rudere Diruto
Linea AT

SCALA 1:2000

COMUNE DI SANTA LUCIA DEL MELA   FOGLIO 14   SCALA 1:2000

PROVINCIA DI MESSINA

PROVINCIA DI MESSINA

COMUNE DI SANTA LUCIA DEL MELA   FOGLIO 17   SCALA 1:2000

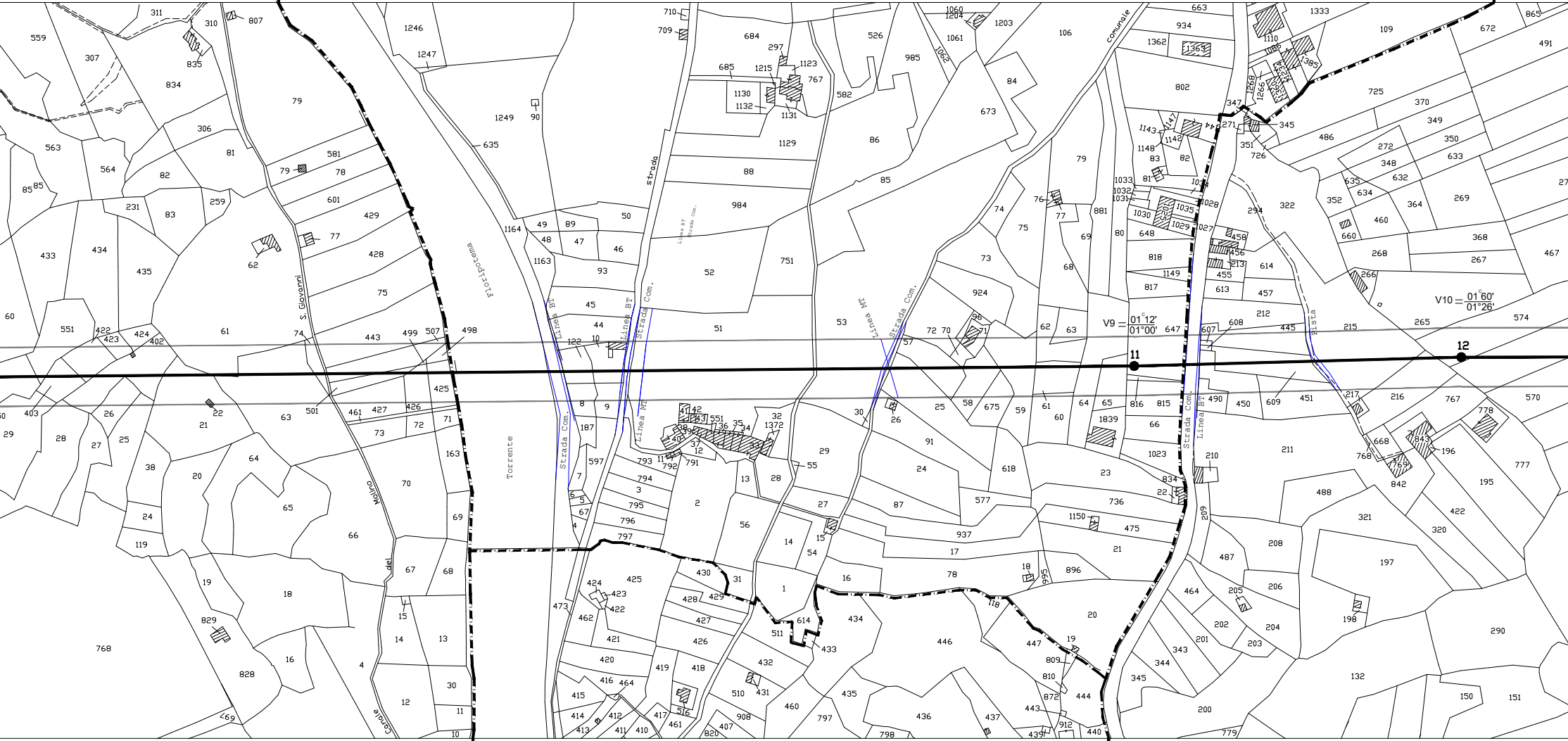
Torrente
Floripotema
S. Giovanni
Molino del Canale
strada
Strada Com.
Linea BT
Linea MT
comunale
Pista
V9 = 01°12' / 01°00'
V10 = 01°60' / 01°26'
11
12

COMUNE DI SANTA LUCIA DEL MELA   FOGLIO 18   SCALA 1:2000

COMUNE DI SANTA LUCIA DEL MELA   FOGLIO 14   SCALA 1:2000

COMUNE DI SANTA LUCIA DEL M

PROVINCIA DI MESSINA

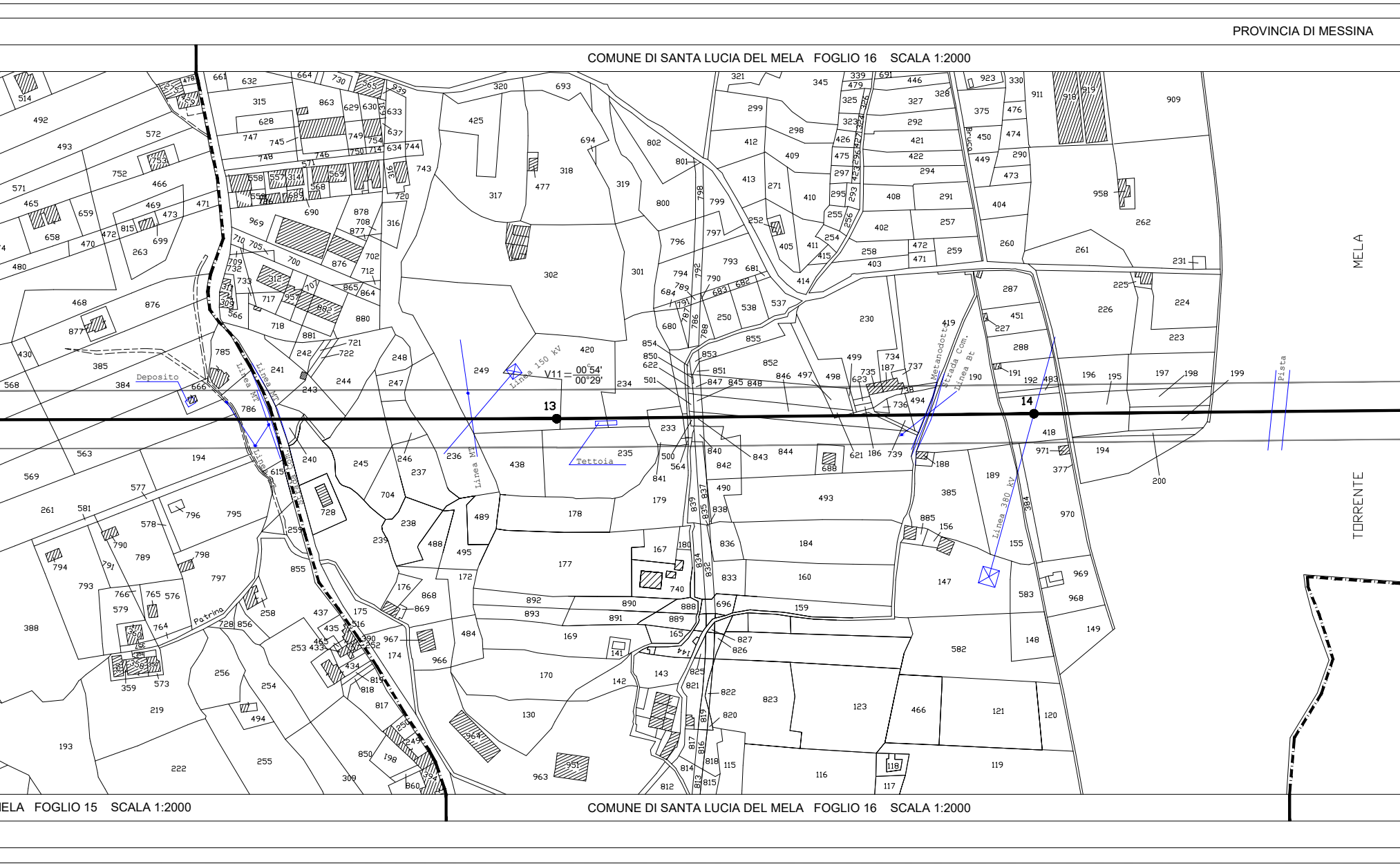
PROVINCIA DI MESSINA
COMUNE DI SANTA LUCIA DEL MELA FOGLIO 16 SCALA 1:2000
13
14
V11 = 00°54' 00°29'
Linea 150 kV
Linea MT
Linea Bt
Linea 380 kV
Metanodotto
Strada Com.
Deposito
Tettoia
Patrino
Bruca
Pista
TORRENTE
MELA
ELA FOGLIO 15 SCALA 1:2000
COMUNE DI SANTA LUCIA DEL MELA FOGLIO 16 SCALA 1:2000

COMUNE DI BARCELLONA POZZO DI GOTTO FOGLIO 23 SCALA 1:2000

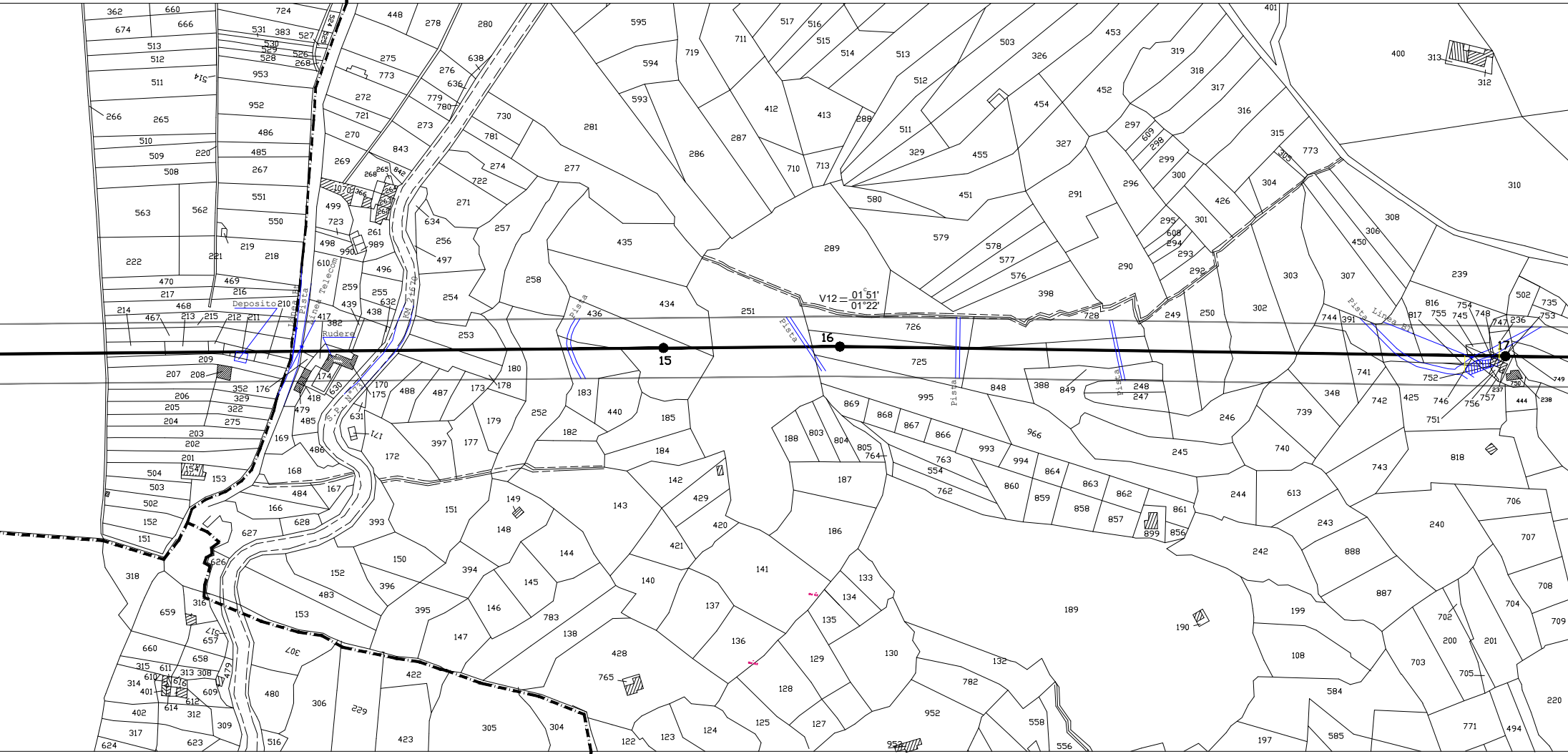
V12 = 01°51' 01°22'
15
16
17
Pista
Linea Telecom
Deposito
Rudere
S.P. N°
KM
Pista Linea

COMUNE DI MERI' FOGLIO 3 SCALA 1:2000

COMUNE DI BARCELLONA POZZO DI GOTTO FOGLIO 23 SCALA 1:2000

PROVINCIA DI MESSINA

COMUNE DI BARCELLONA POZZO DI GOTTO FOGLIO 24 SCALA 1:2000

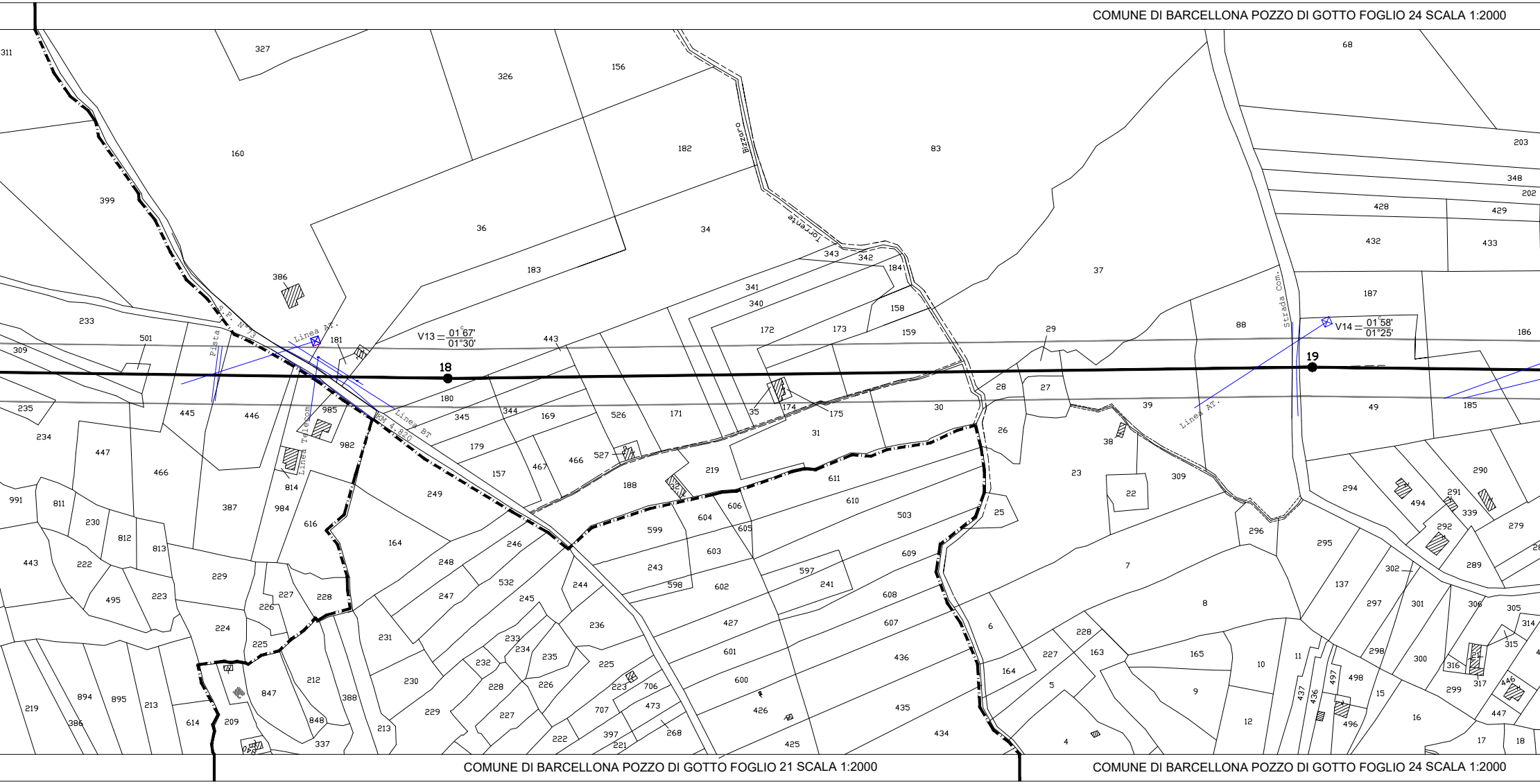
V13 = 01°67' / 01°30'
V14 = 01°58' / 01°25'
18
19
Linea AT.
Linea BT
Linea Telecom
Pista
S.P. N°73
KM 4.820
Torrente Bizzoro
Strada Com.
311
327
326
156
160
399
182
83
68
203
348
202
428
429
432
433
36
34
37
187
183
386
343
342
184
341
340
158
172
173
159
29
88
186
233
501
309
181
443
235
180
28
27
39
49
185
234
445
446
985
345
344
169
526
171
35
174
175
30
26
38
982
179
447
466
157
467
466
527
31
23
309
294
290
991
811
814
249
188
219
611
22
494
291
339
387
984
610
230
812
616
604
606
25
292
279
813
164
246
599
605
503
296
295
443
222
248
603
609
7
289
229
532
243
302
227
228
247
244
597
241
137
495
223
226
245
598
602
608
8
297
301
306
305
314
224
236
427
607
6
228
315
231
233
601
436
164
227
163
165
10
11
498
300
316
317
225
234
235
225
232
230
226
223
706
600
5
9
437
436
497
15
299
446
894
895
213
847
212
228
473
426
435
12
496
16
447
219
386
614
209
388
848
229
227
707
268
425
434
4
17
18
213
337
222
397
221

COMUNE DI BARCELLONA POZZO DI GOTTO FOGLIO 21 SCALA 1:2000

COMUNE DI BARCELLONA POZZO DI GOTTO FOGLIO 24 SCALA 1:2000

PROVINCIA DI MESSINA

COMUNE DI BARCELLONA POZZO DI GOTTO FOGLIO 30 SCALA 1:2000

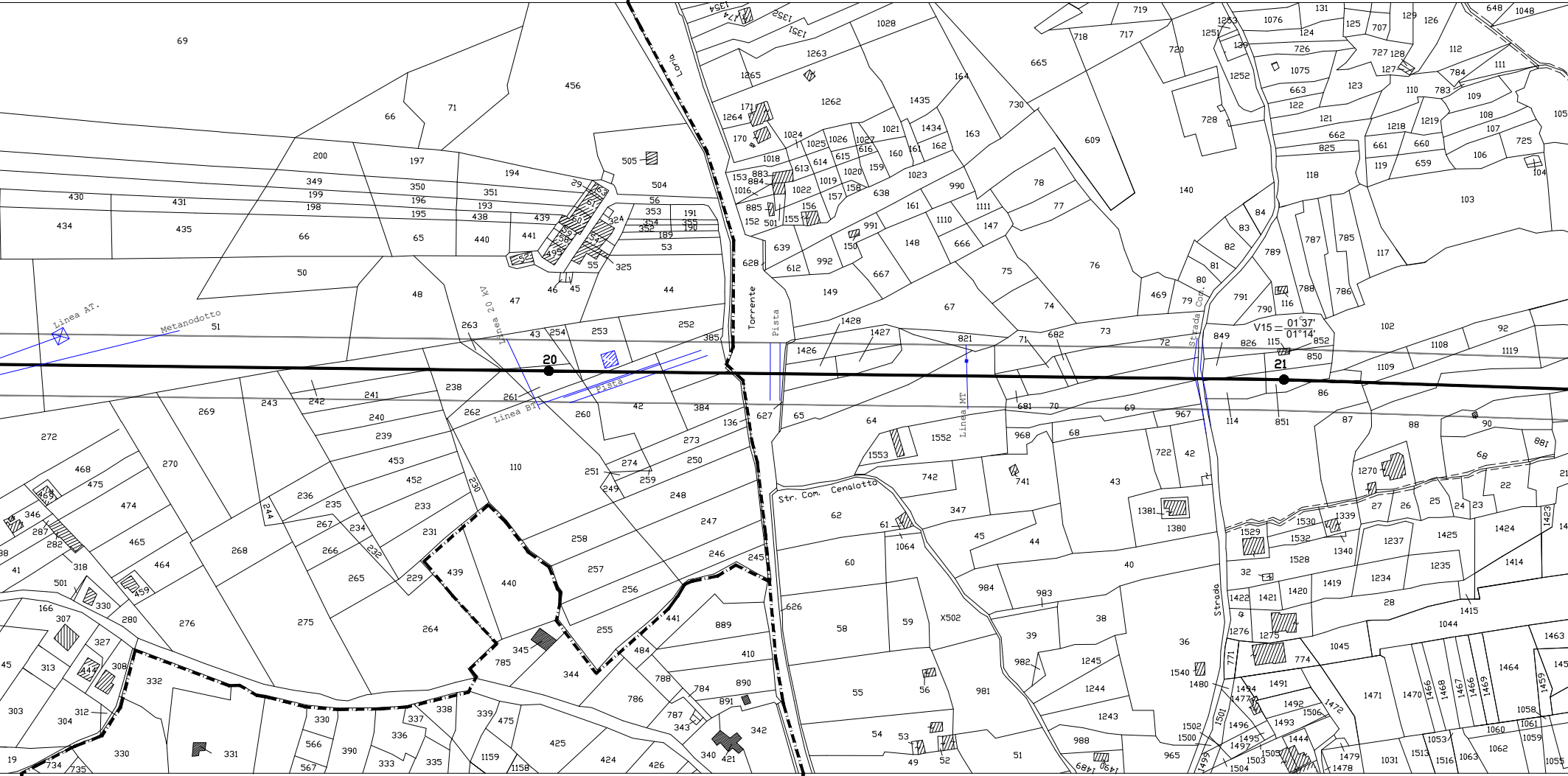
Linea AT.
Metanodotto
Linea 20 KV
Linea BT
Pista
Torrente
Pista
Linea MT
Str. Com. Cenalotto
Strada Com.
Strada
V15 = 01°37' / 01°14'
20
21

COMUNE DI BARCELLONA POZZO DI GOTTO FOGLIO 20 SCALA 1:2000

COMUNE DI BARCELLONA POZZO DI GOTTO FOGLIO 30 SCALA 1:2000

COMUNE DI BARCELLONA POZZO DI GOTTO
FOGLIO 28 SCALA 1:2000

COMUNE DI BARCELLONA POZZO DI GOTTO FOGLIO 29 SCALA

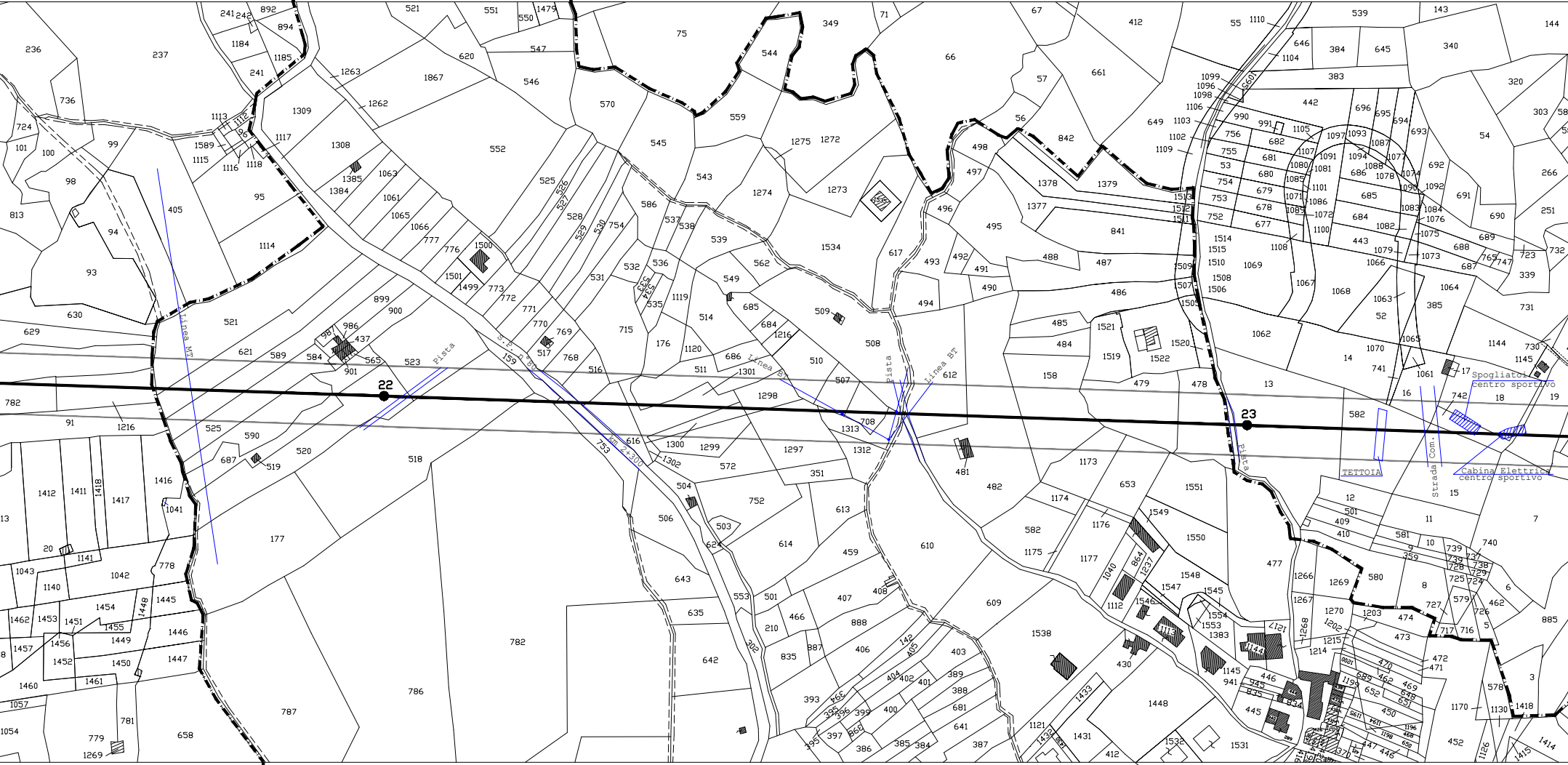
22
23
Linea MT
Pista
S.P. n°60
Km 2+300
Linea BT
Pista
Linea BT
Pista
Spogliatoi
centro sportivo
TETTOIA
Strada Com.
Cabina Elettrica
centro sportivo

COMUNE DI BARCELLONA POZZO DI GOTTO FOGLIO 28 SCALA 1:2000

PROVINCIA DI MESSINA

1:2000

COMUNE DI BARCELLONA POZZO DI GOTTO
FOGLIO 35 SCALA 1:2000

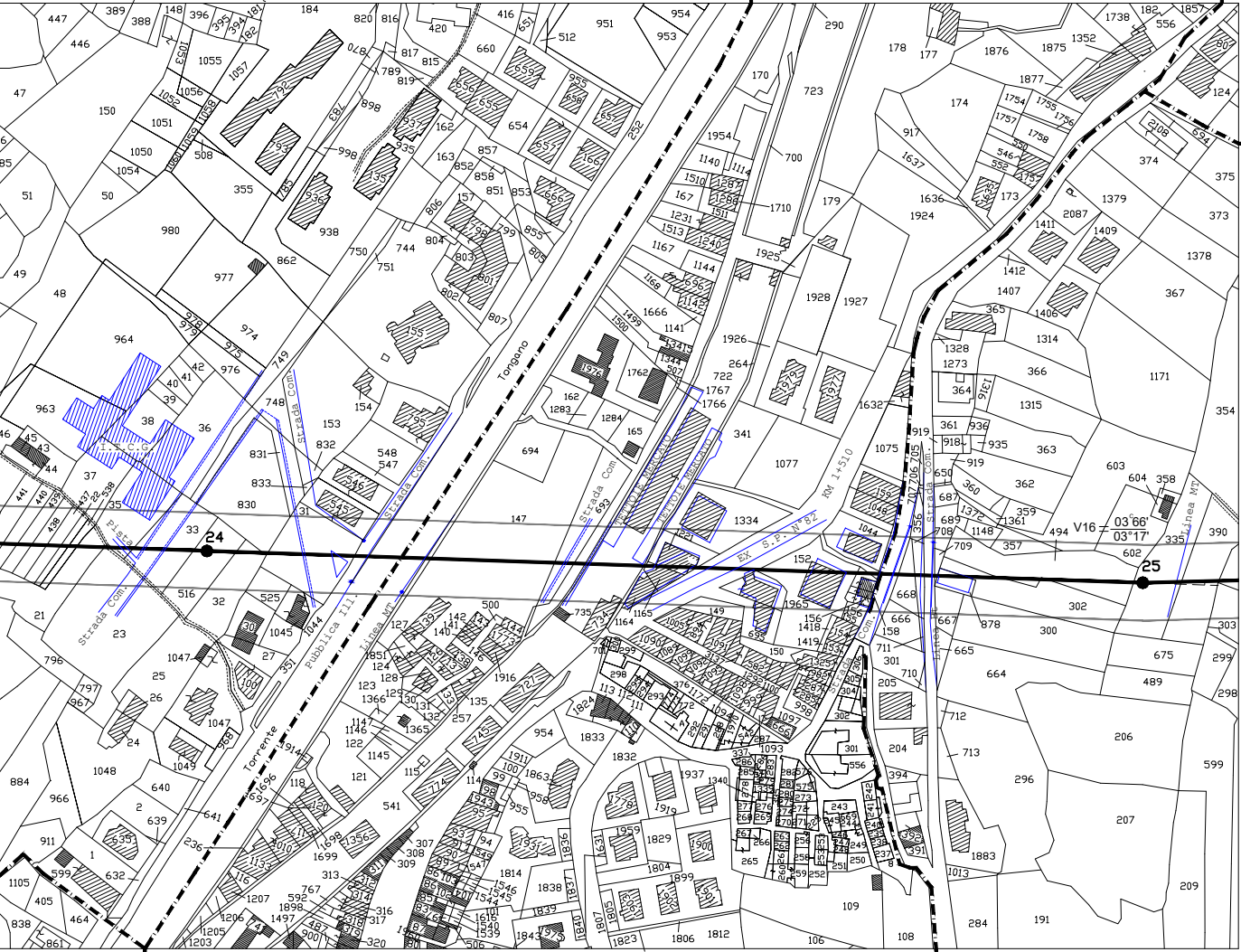
Strada Com.
Pubblica Ill.
Linea MT
Torrente
Tongano
Pista
I.I.S.C.G.
EX S.P. N°82
KM 1+510
V16
03°66'
03°17'
24
25
Linea MT

COMUNE DI BARCELLONA POZZO DI GOTTO FOGLIO 35 SCALA 1:2000

PROVINCIA DI MESSINA

COMUNE DI BARCELLONA POZZO DI GOTTO FOGLIO 36 SCALA 1:2000